

B5

L'ESTANY DE BANYOLES

L'objectiu d'aquesta sortida és conèixer l'estany de Banyoles i alguns dels punts més emblemàtics del seu entorn, fent una ruta circular.



L'Estany de Banyoles

DATES:

Dijous 12, divendres 13,
dissabte 14 d'octubre de 2023

SORTIDA:

A les 8 h a l'aparcament de la zona de la Draga, al costat del pavelló poliesportiu.

DESCRIPCIÓ DE L'ITINERARI:

Ferran Bach-Esteve

FOTOGRAFIES:

Ferran Bach-Esteve

PLACES LIMITADES A:

50 persones

TRANSPORT:

Cotxes particulars

HORES DE MARXA EFECTIVA / Quatre hores i mitja

DISTÀNCIA / 14'27 Km

DESNIVELL DE PUJADA / 234 m

DESNIVELL DE BAIXADA / 234 m

ALTITUD MÀXIMA / 314 m

ALTITUD SORTIDA / 174 m

ALTITUD ARRIBADA / 174 m

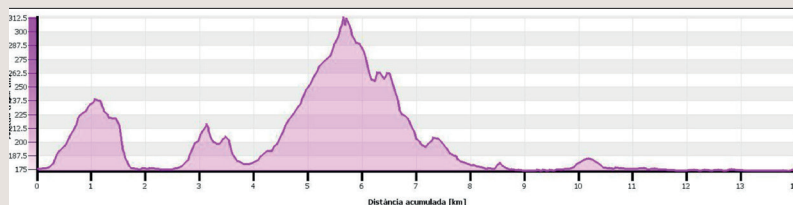
TIPUS DE RECORREGUT / Circular

CONDICIÓ FÍSICA NECESSÀRIA / Lleugera

GRAU DE DIFICULTAT / ★★☆☆☆



Mapa de l'itinerari



Gràfica de la ruta

Una mica d'història. L'estany de Banyoles i la seva conca lacustre es consideren el conjunt càrstic més extens de la Península Ibèrica. Es tracta d'un espai natural únic, de gran valor geològic, ecològic, paisatgístic i cultural. La seva importància mediambiental li ha valgut la protecció del Pla d'Espais d'Interès Natural (PEIN) de la Generalitat de Catalunya, la inclusió a la Llista Ramsar de Zones Humides d'Importància i formar part de la Xarxa Natura 2.000.

La formació de l'estany de Banyoles es remunta fins al quaternari (uns 250.000 anys enrere) i s'explica a partir dels moviments tectònics que van tenir lloc als Pirineus. Una sèrie de fenòmens càrstics posteriors van provocar els enfonsaments que van permetre la formació de la zona lacustre. El llac s'alimenta de l'aigua dels aqüífers subterranis procedents de la zona de l'Alta Garrotxa (entre Sadernes i Oix).

L'estany mesura aproximadament 2.150 m de llargada, la seva amplada màxima del lòbul nord és de 775 m i la del lòbul sud 725 m. La superfície és de 111,7 Ha, i la profunditat màxima és d'uns 40 o 45 m, tot i que hi ha llocs on s'han descobert embuts de surgència que arriben als 120 m de profunditat.

Puig de Sant Martirià. Començarem la ruta ascendint al Puig de Sant Martirià, de 242 metres, pujant per la vessant sud, a través de la pista que passa pel cementiri municipal.

Dalt del turó hi trobem les ruïnes de l'ermita de Sant Martirià, que segons la llegenda és on es van albergar les relíquies del sant.



Ruïnes de l'ermita de Sant Martirià

Continuarem la marxa baixant per la vessant nord, i descendint fins a la carretera C-150a pel corriol que passa pel costat de les ruïnes del Mas Arbeix.

En aquest punt cal creuar la carretera C-150a per un punt no habilitat, per la qual cosa caldrà extremar la precaució.

A l'altre costat de la carretera enllaçarem amb el camí de circumval·lació de l'estany, a l'alçada de la Torre del Rem, i continuarem la marxa pel camí que voreja l'estany en direcció nord (sentit antihorari).

Turó de can Morgat. En arribar a l'extrem nord-oest de l'estany, abandonarem el camí de circumval·lació, tot desviant-nos direcció nord per continuar la marxa pel corriol que s'enfila cap al Turó de Can Morgat, de 207 metres.

Baixarem del turó direcció oest i enllaçarem amb una pista que creua el rec de Can Morgat, passa pel costat de la llacuna de l'Aulina i es dirigeix cap als peus del Puig Clarà, proper objectiu de la ruta.

Puig Clarà. L'ascensió al Puig Clarà, de 315 metres, la farem per la pista principal que voreja el turó per les seves vessants est i nord. Dalt del cim, un primer mirador ens ofereix vistes cap a l'Alta Garrotxa, la serra de Finestres i la serra de Sant Patllari.



Vistes des del mirador Puig Clarà

Tot seguit un segon mirador a la vessant est del cim ens ofereix vistes sobre l'estany de Banyoles.

Santa Maria de Porqueres. Farem la baixada per un corriol que discorre per la vessant oest del turó, que marxa cap a la zona dels Tenyers, després de creuar la riera del Castellar, ens portarà fins al proper objectiu, l'església de Santa Maria de Porqueres, ja a la riba oest de l'estany.

Estanyol del Vilar i les Estunes. Tot seguit continuarem la marxa direcció sud pel camí de circumval·lació de l'estany, tot passant pel costat de l'estanyol del Vilar i per la zona dels desmais, on, uns metres més enllà, deixarem el camí vora l'estany, tot creuant la carretera de circumval·lació, per marxar direcció sud cap al següent objectiu, les Estunes, on podrem endinsar-nos a les baumes i a les esquerdes de travertí.

Font i Balneari de la Puda. Després d'haver visitat les Estunes, desfarem un tram curt del camí fins a l'Estanyol de Montalt i seguirem la marxa direcció est cap a la Font i Balneari de la Puda.

Pesqueres. A partir d'aquest punt seguirem la marxa direcció nord, pel passeig de la Puda i pel passeig Dalmau, retrobarem el camí de circumval·lació de l'estany, i el seguirem direcció est, tot passant per davant de la pesquera Marimon.

A partir d'aquí, només ens quedarà continuar pel camí de circumval·lació per la seva part més urbana, on anirem trobant un seguit de pesqueres, entre elles la pesquera d'en Lero, que allotja l'Oficina Municipal de Turisme. Passarem, també, per davant les instal·lacions del Club Natació Banyoles i trobarem el parc de la Draga, on passarem pel costat del poblat neolític.

Passat el poblat neolític, arribarem al punt d'inici de la ruta en poca estona.



Mirador Est de Puig Clarà



Santa Maria de Porqueres



Les Estunes



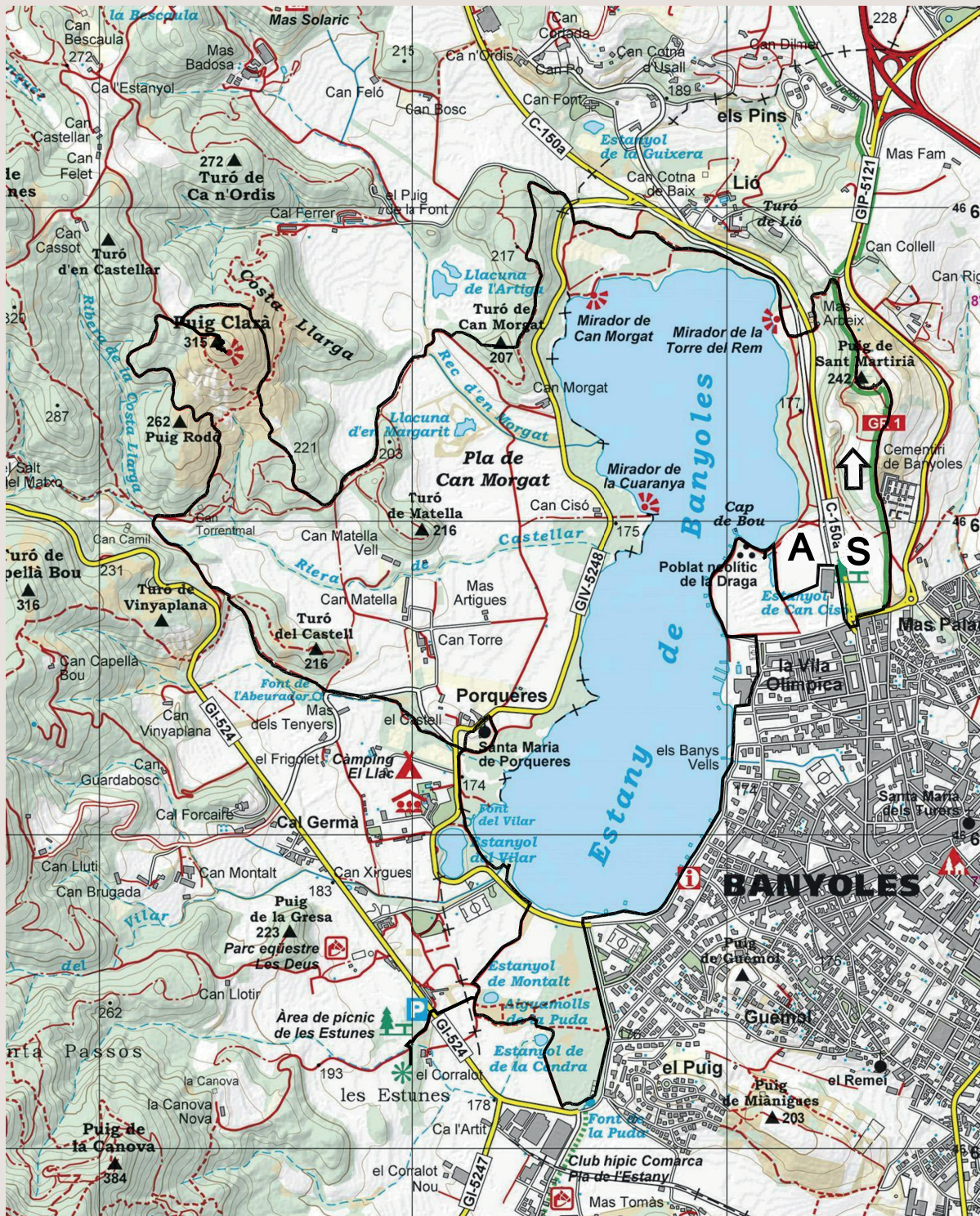
Font i balneari de la Puda



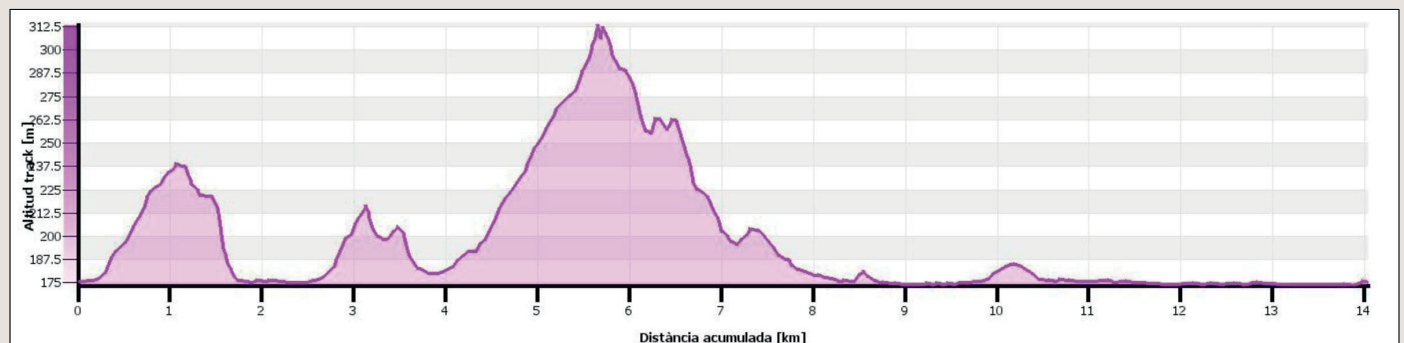
Poblat ibèric



Pesquera Marimon



Mapa de l'itinerari



Gràfica de la ruta

Coordina: Centre Excursionista de Banyoles